
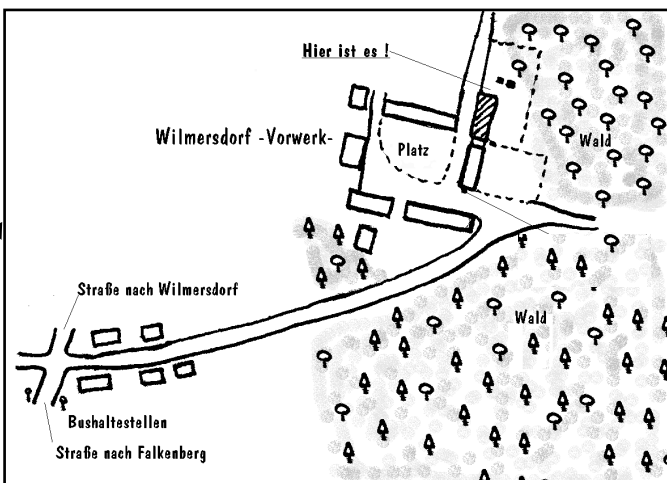
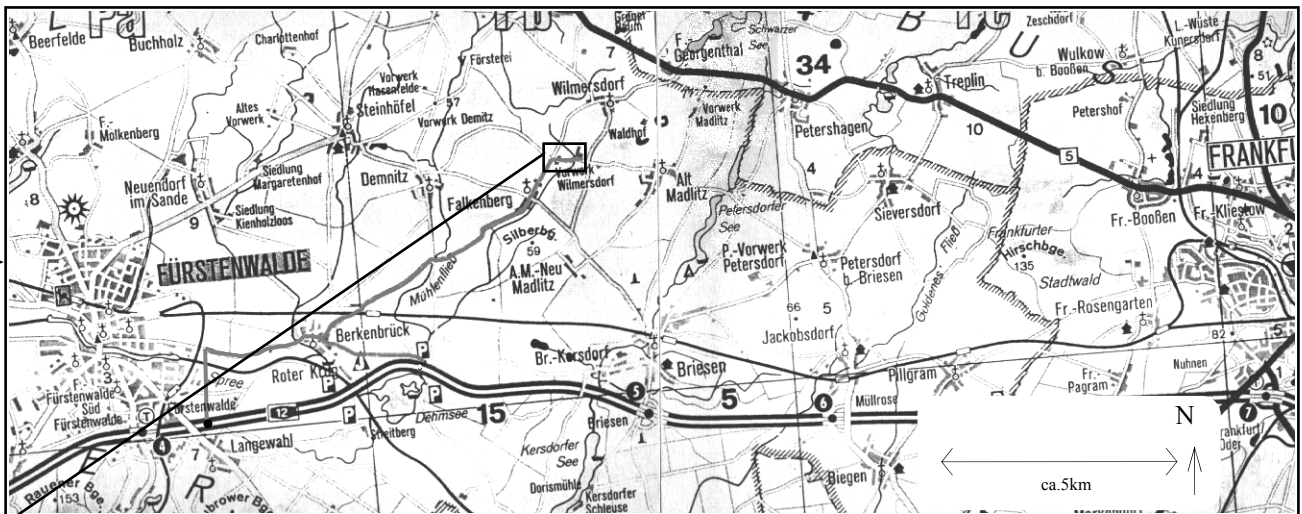




Wegbeschreibung für Autofahrer (Fahrzeit ca. 60 Minuten ab Berlin-Steglitz):

- Autobahn A10 (südlicher Berliner Ring) Richtung Frankfurt (Oder), ab Autobahndreieck Spreewald
 - Autobahn A12 Richtung Frankfurt (Oder)
 - Ausfahrt Fürstenwalde-Ost von der A12 runter, dann vorerst Richtung Fürstenwalde (nördlich)
 - Kurz nach der Überquerung der Spree rechts Richtung Berkenbrück abbiegen
 - In Berkenbrück an der Kreuzung links abbiegen Richtung Briesen (entsprechend Beschilderung)
 - In Falkenberg am Teich geradeaus weiterfahren (nicht der Vorfahrtsstraße folgen)
 - An der ersten Bushaltestelle nach Falkenberg rechts einbiegen (siehe gezeichnete Detailkarte unten)
 - Nach der Einfahrt in den Wald hinter der großen Scheunenruine links einbiegen, gleich wieder rechts, und ihr seid da
- Oder Ihr kommt mit Bahn und Bus/Fahrrad, die Bahn-Fahrzeit beträgt dann ab Berlin-Hbf. bis Briesen ca. 60 Minuten + 5 km Fahrrad!



Da ist unsere Hütte, der Eulengeibel:

Bianca, Tiemo, Alva und Lotta & Christine, Andreas, Ansgar und Fiona

<https://goo.gl/maps/8iL1x>

Falkenbergerstr.2
15518 Wilmersdorf -Vorwerk-

☎ 0179 207 80 50 (Tiemo)
0179 671 49 32 (Bianca)

0160 98 26 62 72(Christine & Andreas)